



UAB „PLENTPROJEKTAS”

STATYTOJAS AB „LIETUVOS AUTOMOBILIŲ KELIŲ DIREKCIJA“

PROJEKTO PAVADINIMAS VALSTYBINĖS REIKŠMĖS KELIO NR. 164 MAŽEIKIAI-PLUNGĖ-TAURAGĖ SANKRYŽOS SU VALSTYBINĖS REIKŠMĖS RAJONINIŲ KELIŲ NR. 4604 ANULYNAS-TIRKŠLIAI 7,29 KM REKONSTRAVIMO TECHNINIS DARBO PROJEKTAS

STADIJA STATYBOS TECHNINIS DARBO PROJEKTAS

RŪŠIS REKONSTRAVIMAS

STATINIO KATEGORIJA YPATINGAS

PROJEKTO DALIS INŽINERINIAI GEODEZINIAI TYRINĖJIMAI

TOMAS I

KOMPLEKSO NR. 0599

Pareigos	Kvalifikacijos atestato Nr.	V. Pavardė	Parašas
Direktorius			
Projekto vadovas			

VILNIUS, 2023



TOPOGRAFINIS PLANAS **M 1:500**

ADRESAS: J. Janonio g., Laukų g., Tirkšliai, Tirkšlių sen., Mažeikių r. sav.

Direktorius



ELEKTRĖNAI
2023

UAB „Inžinerijos centras“
Elektrėnai, Prano Noreikos g. 2
Įmonės kodas 303172990

Tel. +370 604 44692
El. paštas: info@inzinerijoscentras.lt
Internete: www.inzinerijoscentras.lt

AB “Luminor” bankas
A/s LT294010051002049290

TIIS paslaugos

"Topografinių ir inžinerinių tinklų planų erdvinių duomenų teikimas derinti ir tvarkyti" ataskaita

Sugeneruota: 2023-06-27 00:50

Paslaugos gavėjo informacija

Vardas ir pavardė: [Redacted]
GKP: 1GKV-1625

Paslaugos užsakymo informacija

Numeris: TIIS1-20230511-032641
Paslaugos nuoroda: <https://tiiis.planuojustatau.lt/portal/orders/TIIS1-20230511-032641>
Pavadinimas: J. Janonio g., Laukų g., Tirkšliai, Mažeikių r. sav.
Adresas: J. Janonio g., Laukų g., Tirkšliai, Mažeikių r. sav.
Prašymo teritorija: 1.88 ha
Pateikto plano tipas: Topografinis planas – pilnas turinys
Rezervuoti šulinių numeriai: Ne
Paslaugos gavėjo komentaras:
Paslaugos gavėjo įkeltas dokumentas: Aiškinamasis_Janonio.pdf, Janonio_Laukų_sankryza.pdf, Užsakymas_Janonio.pdf
Paslaugos būseną: Prašymas ir erdviniai duomenys priimti

Pateiktą planą ir plano ED suderino

EDT organizacija: Mažeikių rajono savivaldybės administracija (105)
EDT grupė: Mažeikių r. sav. Architektūros ir urbanistikos skyrius (209)
Priimtas sprendimas: [Redacted]
Administracinį sprendimą priėmusio asmens vardas ir pavardė: RAIMONDA DIRGĖLIENĖ
Pateiktas tikrinti EDR: J_Janononio_28_gktr.dwg
Pridėti dokumentai: Aiškinamasis_Janonio.pdf, Janonio_Laukų_sankryza.pdf,

Veismų ir organizacijos priimtų sprendimų išsklotinė

2023-05-12 10:23:34 Gauta užduotis "Priimti ED (TOPO)"
2023-05-25 20:01:32 Atmesti: neteisingi duomenys
2023-05-29 09:42:38 Gauta užduotis "Priimti ED (TOPO)"
2023-06-09 17:15:38 Atmesti: neteisingi duomenys
2023-06-13 15:03:29 Gauta užduotis "Priimti ED (TOPO)"
2023-06-27 00:45:06 Erdviniai duomenys priimti

ED pateikti susipažinti

Organizacija: AB „Energijos skirstymo operatorius“ ESO (80)
Organizacijos grupė: AB „Energijos skirstymo operatorius“. Elektros duomenys (81)
Gautas EDR: J_Janononio_28_gktr.dwg

ED pateikti susipažinti

Organizacija: UAB „Besmegeniai“ (323)
Gautas EDR: J_Janononio_28_gktr.dwg

ED pateikti susipažinti

Organizacija: Telia Lietuva, AB (86)
Organizacijos grupė: Telia Lietuva, AB. Klaipėdos regionas, ryšių tinklo duomenys (420)
Gautas EDR: J_Janononio_28_gktr.dwg

ED pateikti susipažinti

Organizacija: Mažeikių rajono savivaldybės administracija (105)
Organizacijos grupė: Mažeikių r. sav. - Žemės ūkio skyriaus (106)
Gautas EDR: J_Janononio_28_gktr.dwg

ED pateikti susipažinti

Organizacija: VĮ „Lietuvos automobilių kelių direkcija“ LAKD (365)
Gautas EDR: J_Janononio_28_gktr.dwg

ED pateikti susipažinti

Organizacija: UAB „Mažeikių vandenys“ (206)
Gautas EDR: J_Janononio_28_gktr.dwg


REPERIŲ ŽINIARAŠTIS

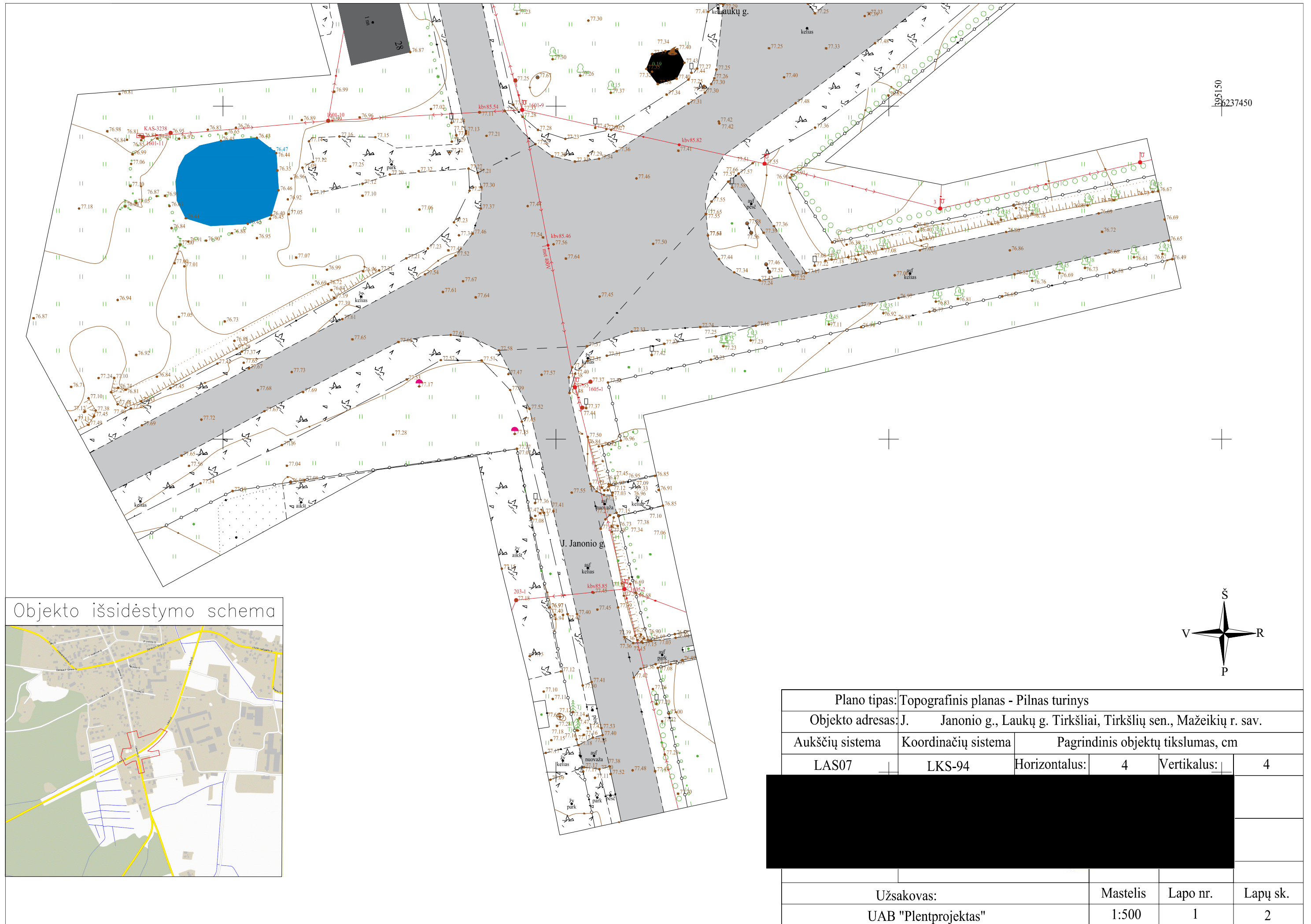
J.Janonio g., Tirkšliai, Tirkšlių sen., Mažeikių r. sav.

PRIEDAS Nr.1

Eil.Nr	Reperio altitudė, m	Reperio koordinatės	Pk+	Kelio pusė	Atstumas nuo ašies, m	Reperio rūšis
		X;Y				
1	77.12	6237478.546; 395031.186			-	Šulinio dangis
2	77.66	6237358.307; 395050.644			-	Šulinio dangis


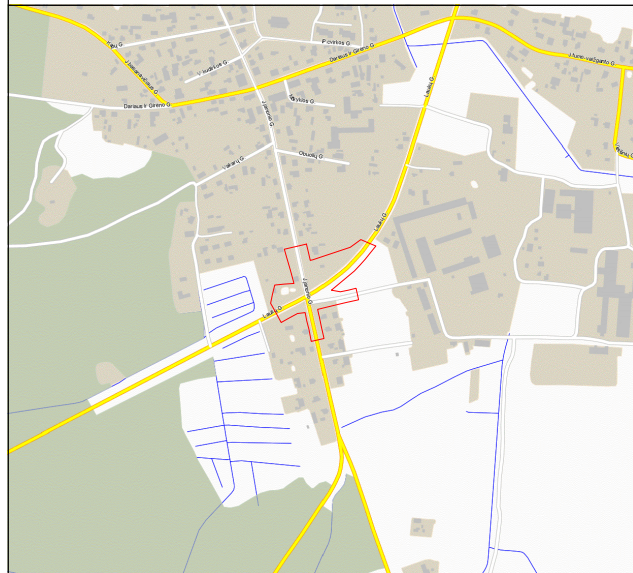
Matininkas






6237450

Objekto išsidėstymo schema



Plano tipas:		Topografinis planas - Pilnas turinys			
Objekto adresas:		J. Janonio g., Laukų g. Tirkšliai, Tirkšlių sen., Mažeikių r. sav.			
Aukščių sistema	Koordinacių sistema	Pagrindinis objektų tikslumas, cm			
LAS07	LKS-94	Horizontalus:	4	Vertikalus:	4
Užsakovas:		Mastelis	Lapo nr.	Lapų sk.	
UAB "Plentprojektas"		1:500	1	2	

Koordinacių sistema	LKS-94	Lapas	Lapų	Užsakovas: UAB „Plentprojektas”
Aukščių sistema	AUKŠČIŲ SISTEMA: LAS07	2	2	



895000
 6237550

